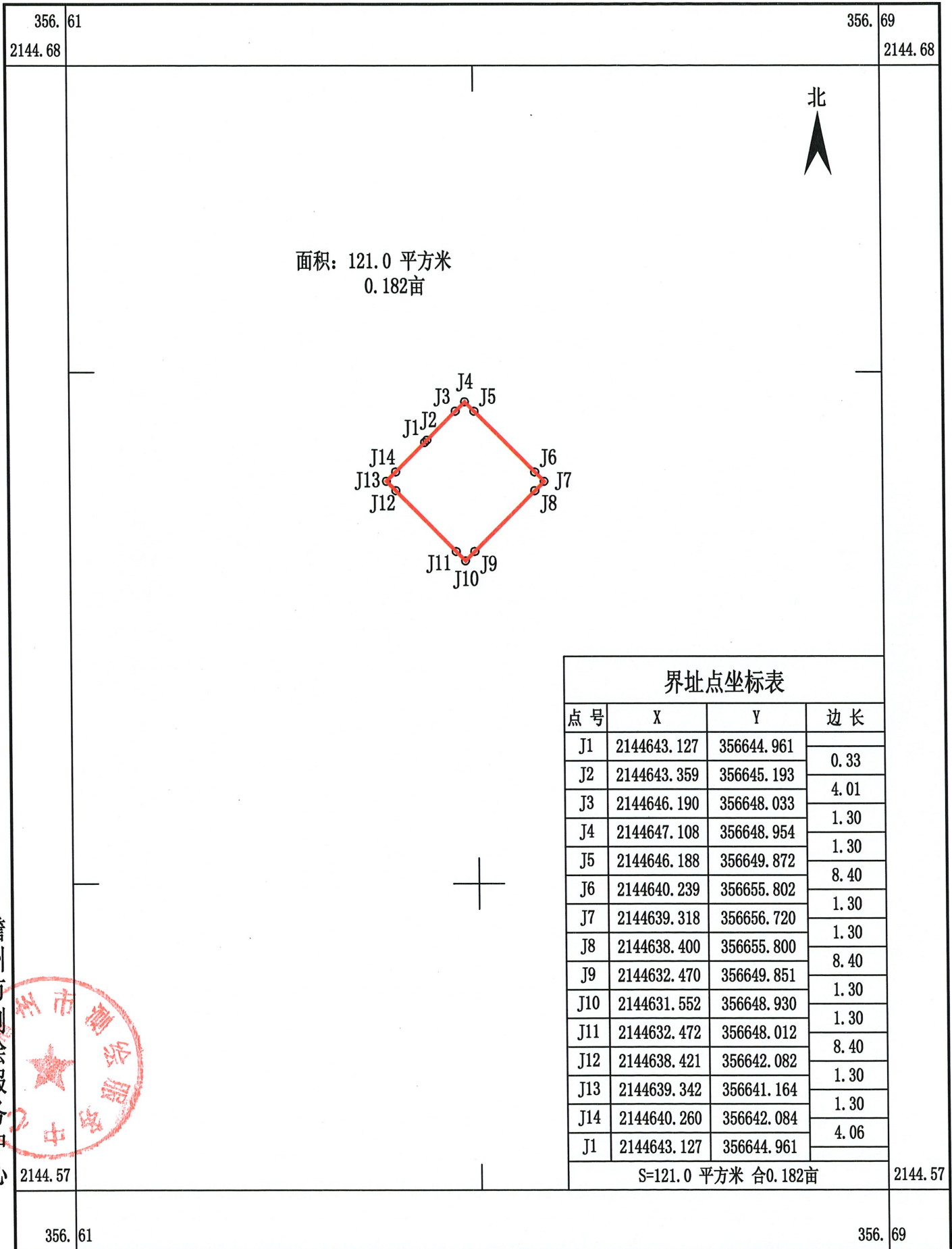


# 儋州瞭望塔\_3勘测定界图



儋州市测绘服务中心

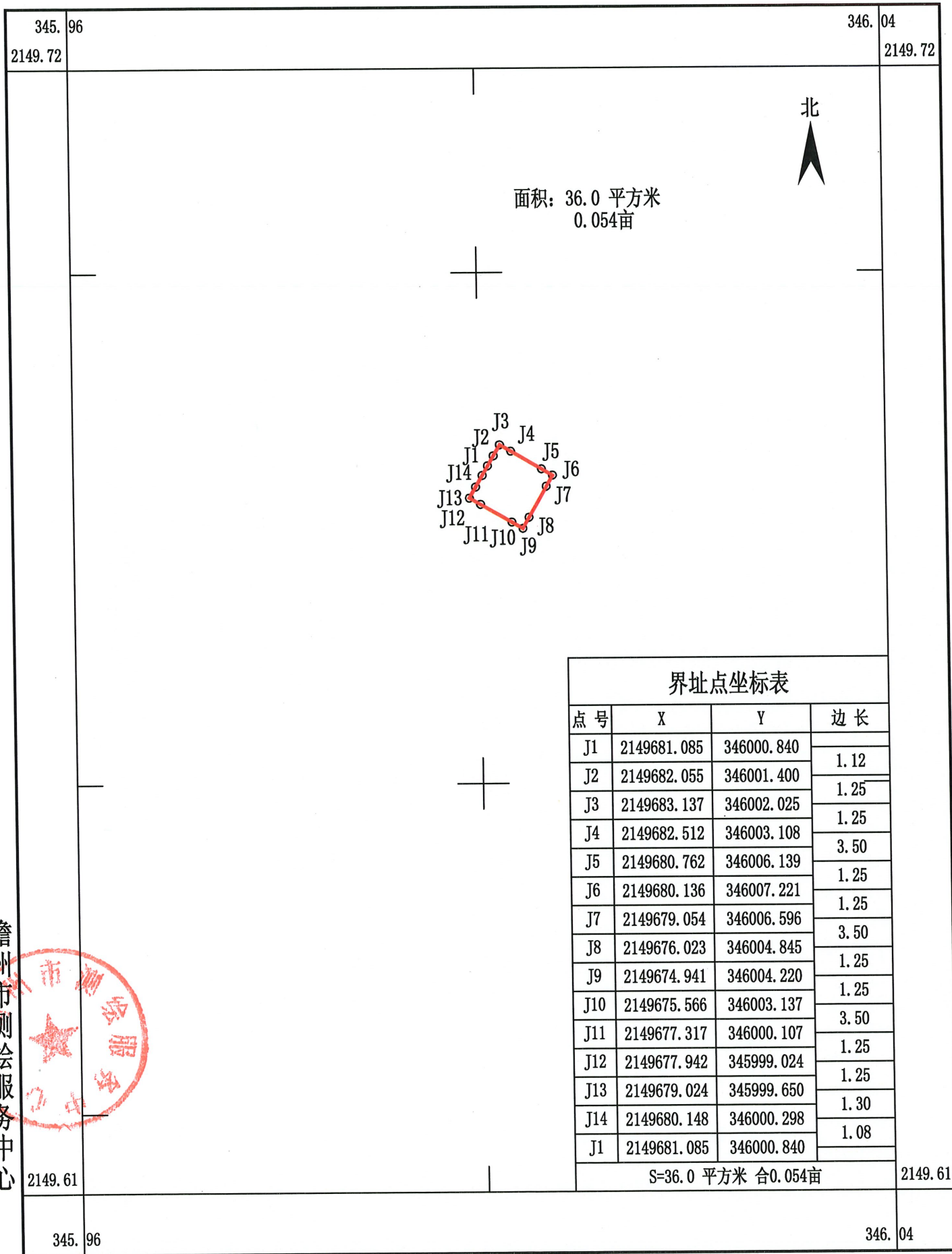


2023年3月RTK及全站仪数字化制图。  
2000国家大地坐标系。(中央子午线为111度带)  
1985国家高程基准,等高距为1米。  
2007年版图式。


1:500

测量员: 陈积群  
绘图员: 黎小春  
检查员: 童振斌

# 儋州监控塔\_1勘测定界图



儋州市测绘服务中心



2023年3月RTK及全站仪数字化制图。  
2000国家大地坐标系。(中央子午线为111°E)  
1985国家高程基准,等高距为1米。  
2007年版图式。

测量员: 陈积群  
绘图员: 黎小春  
检查员: 童振斌