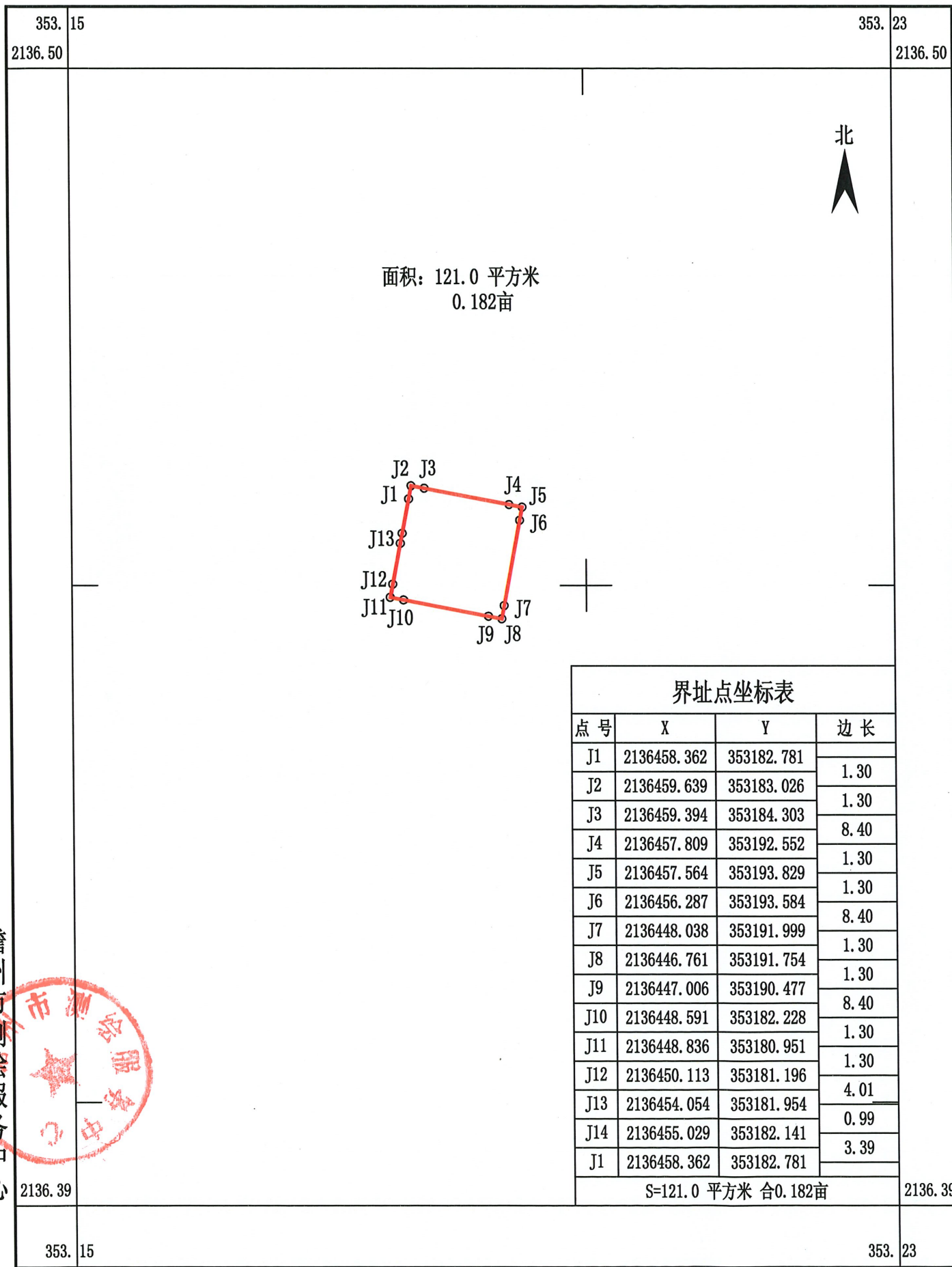



儋州瞭望塔_2勘测定界图



儋州市测绘服务中心

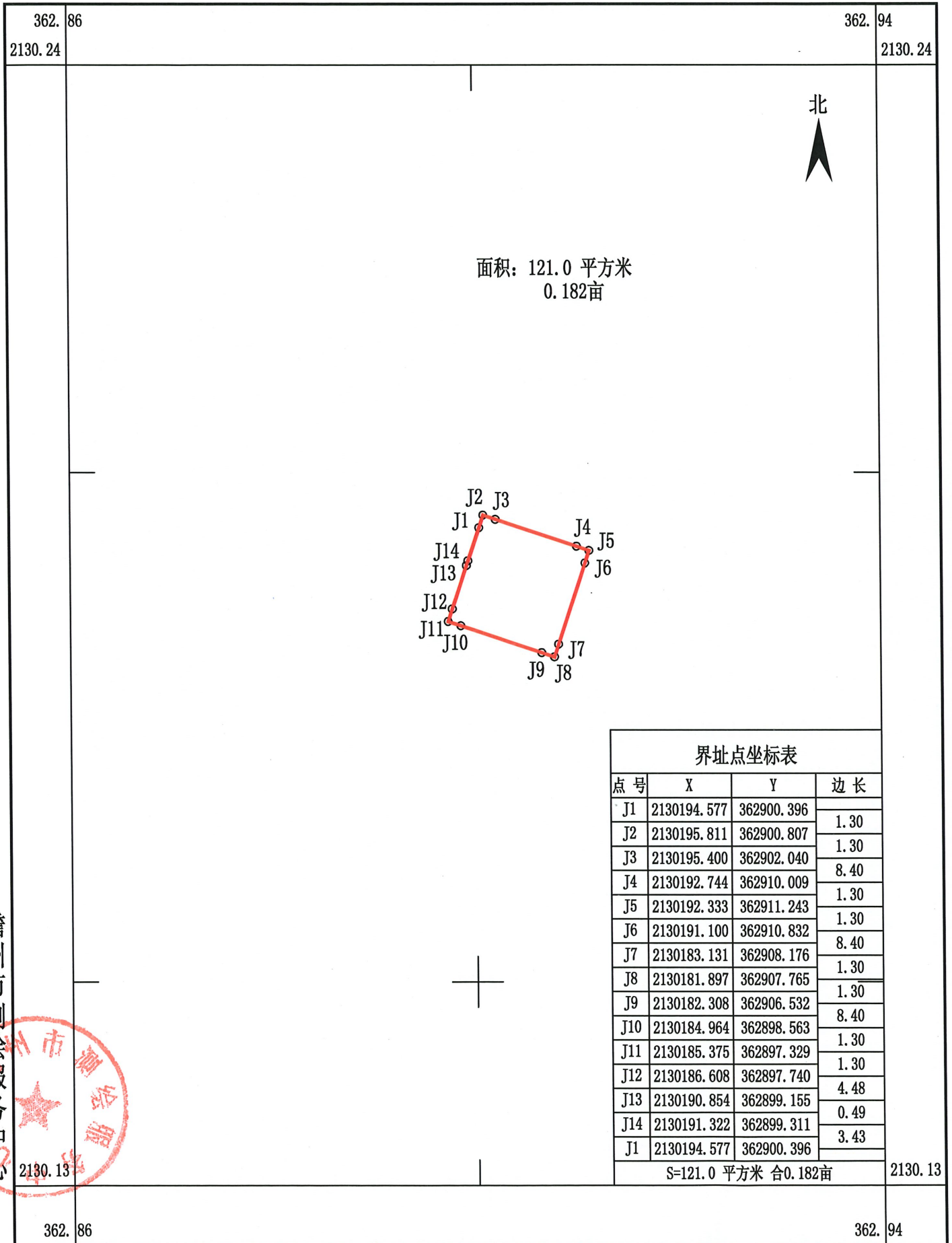


2023年3月RTK及全站仪数字化制图。
2000国家大地坐标系。(中央子午线为111度带)
1985国家高程基准,等高距为1米。
2007年版图式。

1:500

测量员: 陈积群
绘图员: 黎小春
检查员: 童振斌

儋州瞭望塔_1勘测定界图



儋州市测绘服务中心



2023年3月RTK及全站仪数字化制图。
2000国家大地坐标系。(中央子午线为111度带)
1985国家高程基准,等高距为1米。
2007年版图式。

1:500

测量员: 陈积群
绘图员: 黎小春
检查员: 童振斌